

Cách [vẽ lược đồ Việt Nam địa lý 12](#) trên giấy A4 đơn giản

Có nhiều cách vẽ lược đồ Việt Nam. Dưới đây giới thiệu một trong những cách vẽ đó.

Hướng dẫn cách vẽ lược đồ Việt Nam địa lý 12 trên giấy A4 bằng lưới ô vuông

Để ghi nhớ và thực hành chính xác các bước thì các em có thể xem hình mẫu và tiến hành vẽ theo các bước tóm tắt hoặc các bước vẽ lược đồ Việt Nam chi tiết bên dưới.

[anchor data-parent="1" id="anc1644573155410"]Tóm tắt các bước vẽ chính[/anchor] khi vẽ lược đồ Việt Nam

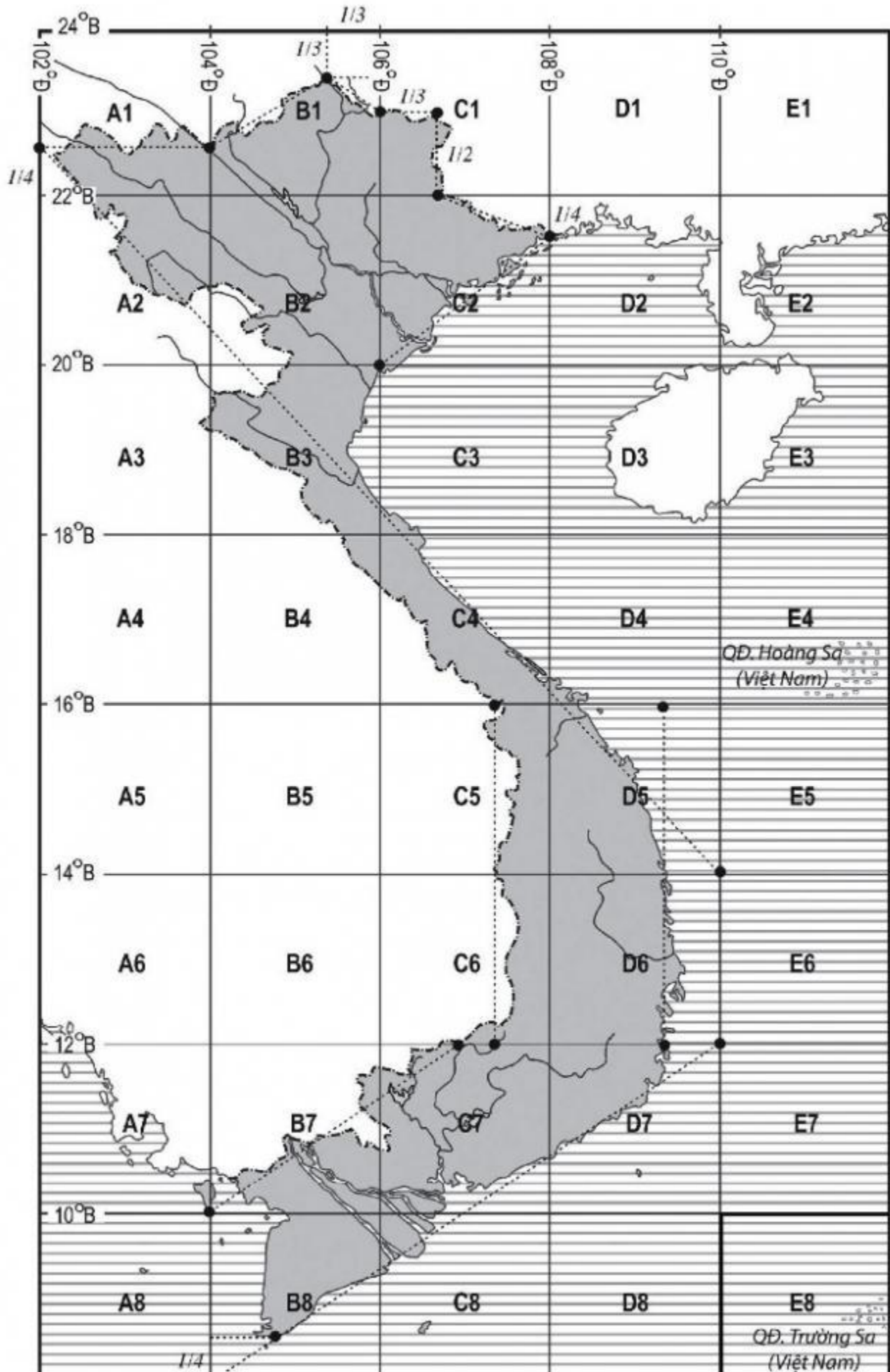
- Vẽ một lưới ô vuông gồm 40 ô (5x8) như trong hình dưới. Mỗi chiều của ô vuông ứng với 2° kinh tuyến và 2° vĩ tuyến. Lưới ô vuông này thể hiện lưới kinh-vĩ tuyến từ 102° Đ đến 112° Đ và từ 8° B đến 24° B mà phần lớn lãnh thổ nước ta nằm trong đó.

- Trên cơ sở một lược đồ Việt Nam ứng với lưới ô vuông như hình 3, giáo viên gợi ý cho học sinh lựa chọn một số điểm chuẩn để học sinh sáng tạo các cách vẽ bờ biển và đường biên giới đất liền tương đối chính xác. Ví dụ : Móng Cái nằm trên kinh tuyến 108° Đ, Đèo Ngang có vĩ độ khoảng 18° B, thành phố Đà Nẵng có vĩ độ khoảng 16° B, thành phố Lào Cai và đảo Phú Quốc nằm trên kinh tuyến 104° Đ...

- Sau đó học sinh sẽ vẽ các sông lớn, đảo lớn, quần đảo Hoàng Sa và quần đảo Trường Sa.

- Điền một số địa danh quan trọng lên lược đồ như Thủ đô Hà Nội (nằm ở hai bên bờ sông Hồng và khoảng vĩ độ 21°B), thành phố Đà Nẵng, Thành phố Hồ Chí Minh, vịnh Bắc Bộ, vịnh Thái Lan, đảo Phú Quốc, quần đảo Hoàng Sa và quần đảo Trường Sa.

Cách vẽ lược đồ Việt Nam địa lý 12 trên giấy A4 đơn giản



Cách [vẽ lược đồ Việt Nam địa lý 12](#) trên giấy A4 đơn giản

[anchor data-parent="1" id="cac-buoc-ve-luoc-do-viet-nam"]Các bước vẽ lược đồ Việt Nam địa lý 12 chi tiết[/anchor]

Bước 1: Kẻ khung ô vuông trên giấy

Yêu cầu:

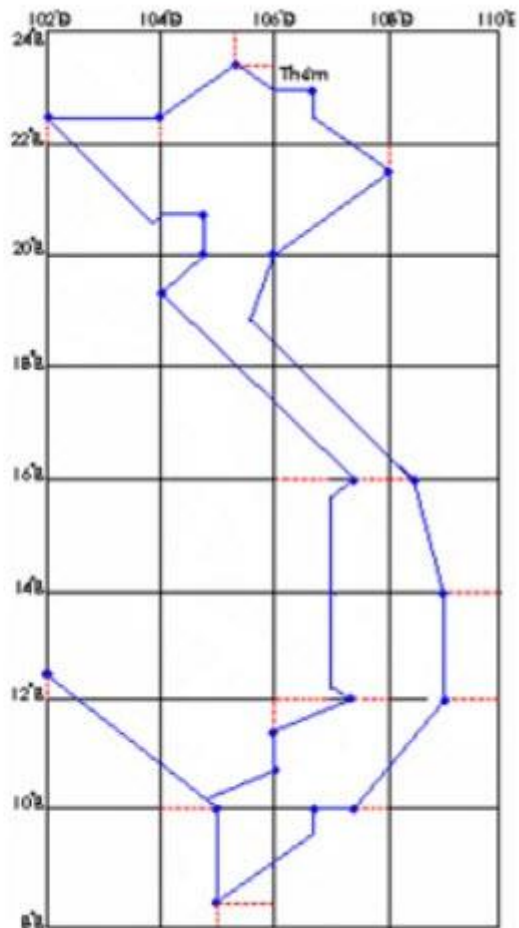
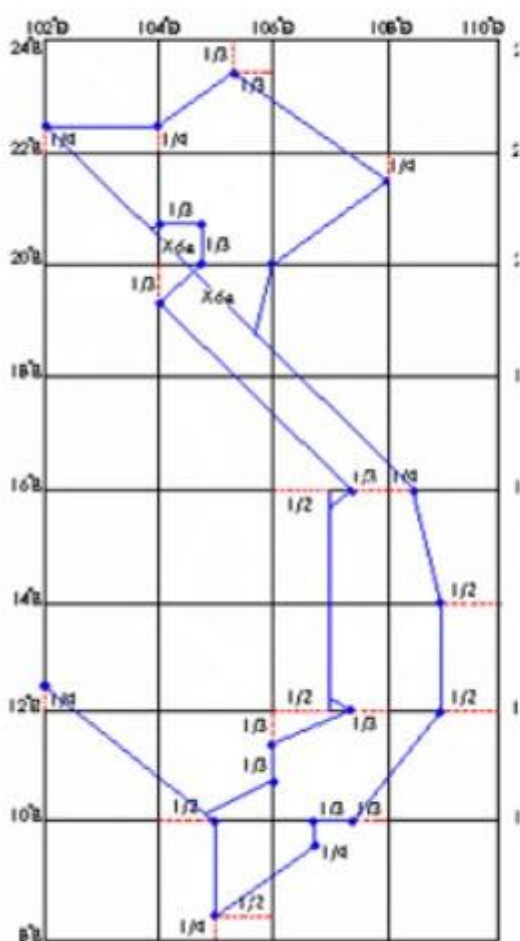
- Kẻ khung gồm khoảng 40 ô vuông trên giấy A4. (5 ô chiều ngang, 8 ô chiều dọc).

- Đánh thứ tự hàng ngang và hàng dọc. Ở hàng ngang theo thứ tự từ trái sang phải sẽ ký hiệu các chữ cái từ A đến E. Còn ở hàng dọc từ trên xuống sẽ ký hiệu các chữ số từ 1 đến 8.

- Mỗi ô vuông tương ứng với 20 vĩ tuyến và 20 kinh tuyến.
- Kinh tuyến từ 102 độ Đ – 112 độ Đ, vĩ tuyến trải dài từ 8 độ B – 24 độ B,

Để kẻ khung ô vuông một cách nhanh nhất, các em sử dụng thước 30cm. Lấy kích thước của ô vuông bằng chiều ngang của thước.

Cách [vẽ lược đồ Việt Nam địa lý 12](#) trên giấy A4 đơn giản



Bước 2: Xác định đường và điểm khống chế

- Xác định các kinh tuyến và vĩ tuyến của từng vị trí
- Xác định các điểm cực Đông, Tây, Nam, Bắc gắn liền với những tỉnh thành cụ thể:
- Tọa độ 12°39'21" B 109°27'39" Đ (điểm cực đông) nằm ở Khánh Hòa
- Tọa độ 22°25'49" N 102°11'3" E (điểm cực Tây) nằm ở Điện Biên
- Tọa độ 8°34' B, 104°40' Đ (điểm cực Nam) nằm ở Cà Mau
- Tọa độ 23°22'59" B – 105°20'20" Đ (điểm cực Bắc) nằm ở Hà Giang

Bước 3: Nối các điểm khống chế thành hình dạng lãnh thổ Việt Nam

Nối nét liền thể hiện đường bờ biển, còn nét đứt là đường biên giới. Vẽ từng đoạn 1 đối với các điểm cực:

- Đoạn 1: Điểm cực Tây (Điện Biên) cho tới Lào Cai
- Đoạn 2: Từ Lào Cai cho tới điểm cực Bắc (Hà Giang)
- Đoạn 3: Từ Lũng Cú (Hà Giang) cho tới Móng Cái (Quảng Ninh)

Cách [vẽ lược đồ Việt Nam địa lý 12](#) trên giấy A4 đơn giản

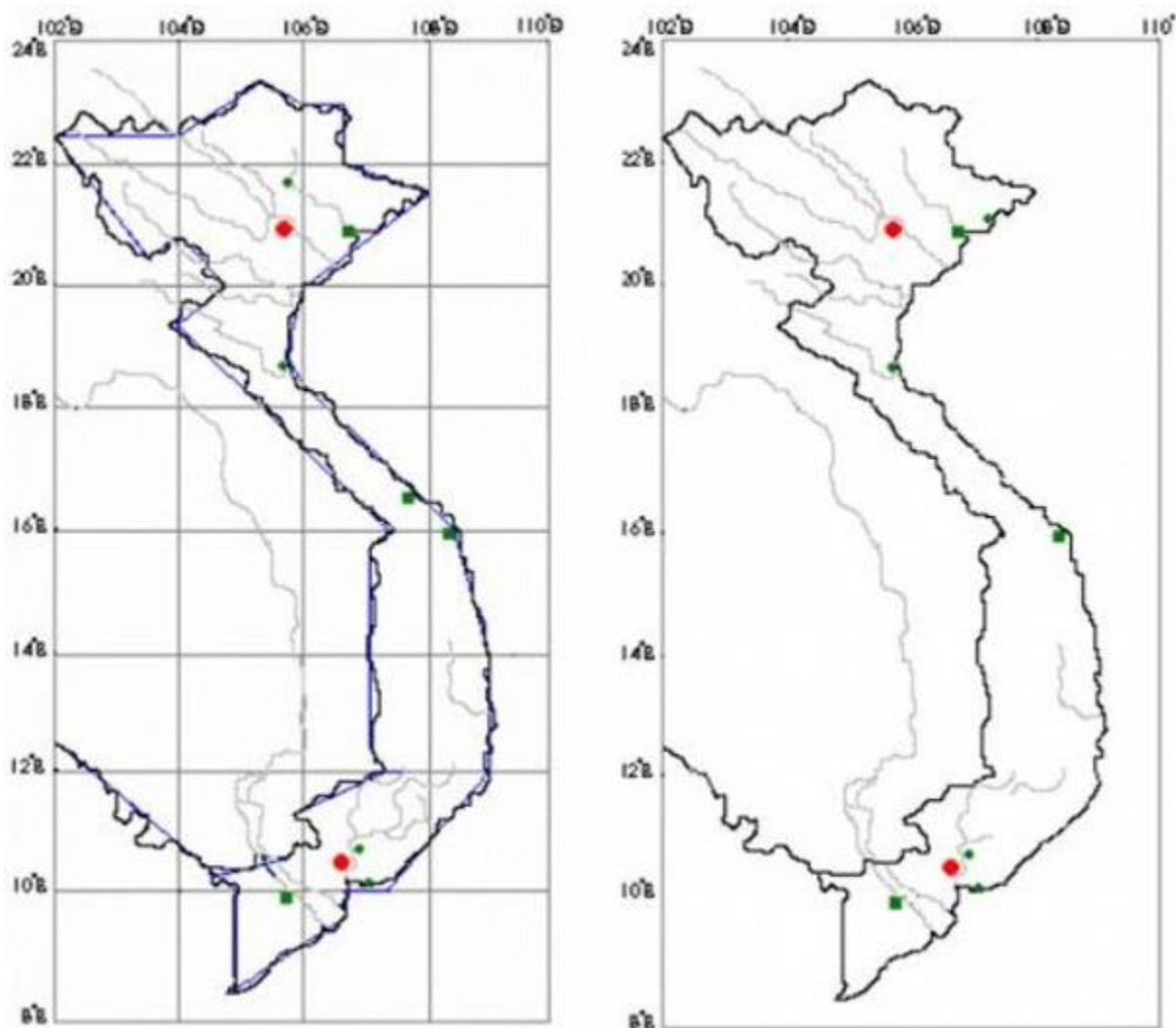
Tiếp tục vẽ từng đoạn nối cho đúng kinh độ và vĩ độ, nối từ đường biên giới cho đến đường bờ biển.

Bước 4: Vẽ hai quần đảo Hoàng Sa và Trường Sa

Ở hai ô E4 và E8, đánh dấu tượng trưng cho hai quần đảo Hoàng Sa và Trường Sa.

Bước 5: Vẽ các con sông và điền địa danh

Vẽ các con sông chính, dùng bút màu xanh để không bị nhầm lẫn với đường ranh giới. Cuối cùng điền tên các địa danh và tỉnh thành quan trọng trên bản đồ vừa vẽ. Các địa danh cần có là thành phố Hồ Chí Minh, thủ đô Hà Nội, vịnh Thái Lan, vịnh Bắc Bộ, hai quần đảo Hoàng Sa và Trường Sa...



Bước 6: Kiểm tra và chỉnh sửa

Cách [vẽ lược đồ Việt Nam địa lý 12](#) trên giấy A4 đơn giản

Sau khi hoàn thành, các em hãy kiểm tra lại lần cuối xem có sai sót ở đâu không. Tiến hành tô lại những nét vẽ bị lem mờ và tẩy sạch những nét không cần thiết.

-/-

Trên đây là cách sử dụng lưới ô vuông để vẽ lược đồ Việt Nam đơn giản giúp các em cùng nhau hoàn thành giải [địa lý 12](#) trên giấy a4 tốt nhất. Cảm ơn các em đã theo dõi.