

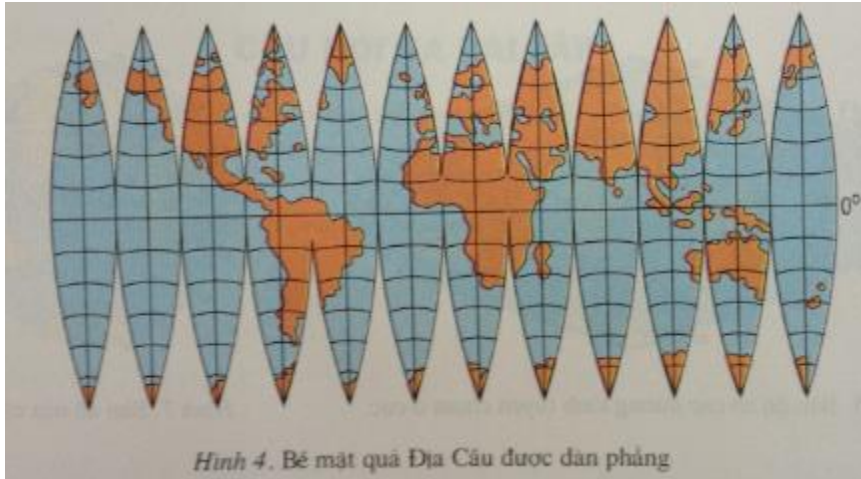
## GIẢI ĐỊA LÍ SGK LỚP 6 - TRẢ LỜI CÂU HỎI BÀI 2 TRANG 9 -10

### Câu hỏi trang 9:

- Quan sát bản đồ hình 5, cho biết:

+ Bản đồ này khác bản đồ hình 4 ở chỗ nào?

+ Vì sao diện tích đảo Gron-len trên bản đồ lại to gần bằng diện tích lục địa Nam Mỹ? (Trên thực tế, diện tích đảo này có 2 triệu km<sup>2</sup>, diện tích lục địa Nam Mỹ là 18 triệu km<sup>2</sup>)



Hình 4. Bề mặt quả Địa Cầu được dàn phẳng

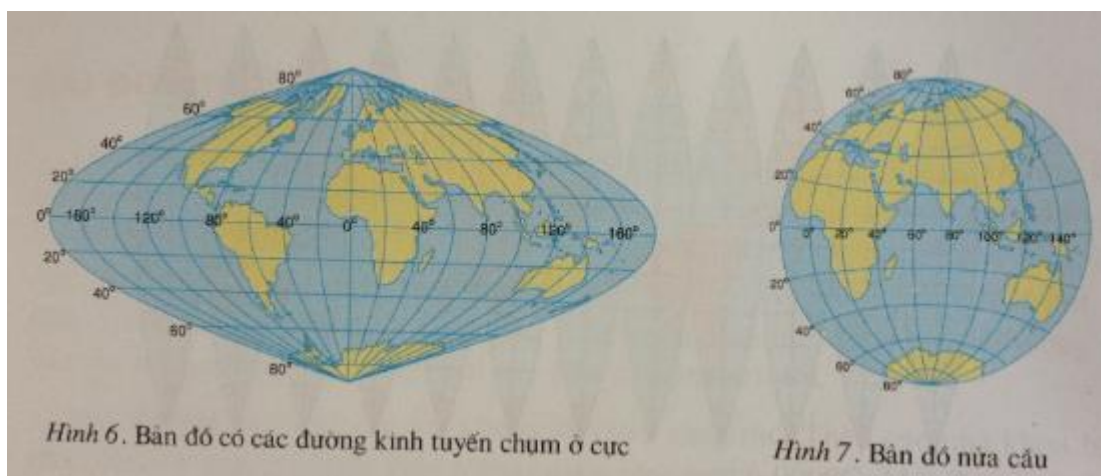
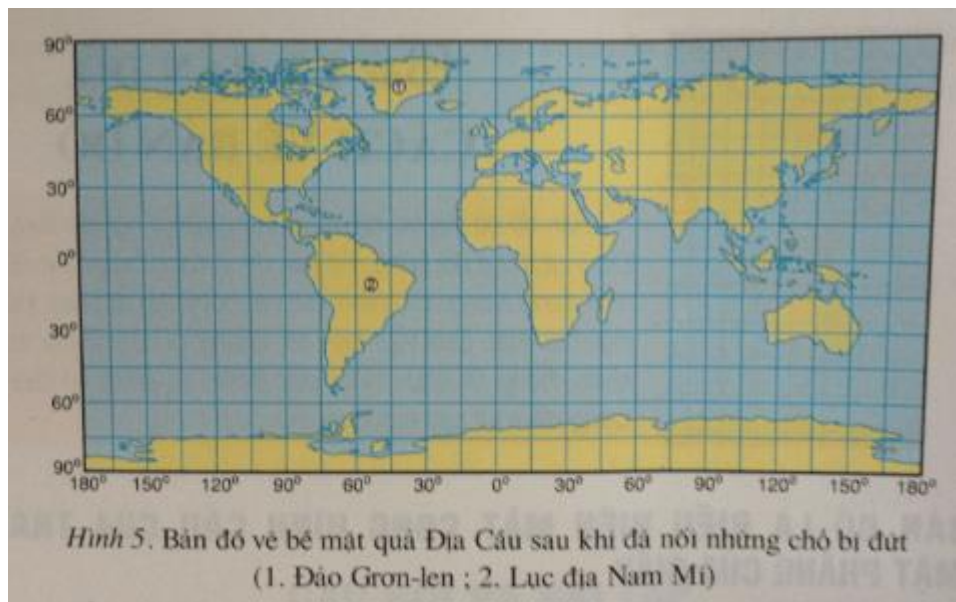
### Trả lời:

- Điểm khác nhau: bản đồ hình 4 chưa nối liền những chỗ bị đứt; bản đồ hình 5 đã nối liền những chỗ bị đứt.

- Theo cách chiếu Mec-ca-to (các đường kinh tuyến, vĩ tuyến trên bản đồ bao giờ cũng như là những đường thẳng song song) thì càng xa xích đạo về phía hai cực, sai số về diện tích càng lớn. Điều đó lý giải tại sao diện tích đảo Gron-len trên thực tế chỉ bằng 1/9 diện tích lục địa Nam Mỹ, nhưng trên bản đồ Mec-ca-to thì đảo Gron-len lại lớn gần bằng lục địa Nam Mỹ.

### Câu hỏi trang 10:

- Hãy nhận xét sự khác nhau về hình dạng các đường kinh, vĩ tuyến ở các bản đồ hình 5, 6, 7



### Trả lời:

- Hình 5: Các đường kinh, vĩ tuyến đều là các đường thẳng.
- Hình 6: Kinh tuyến giữa (0°) là đường thẳng, các kinh tuyến còn lại là những đường cong chụm ở cực; vĩ tuyến là những đường thẳng song song.
- Hình 7: Kinh tuyến là các đường cong chụm nhau ở cực; xích đạo là đường thẳng, vĩ tuyến Nam là những đường cong hướng về cực Nam.